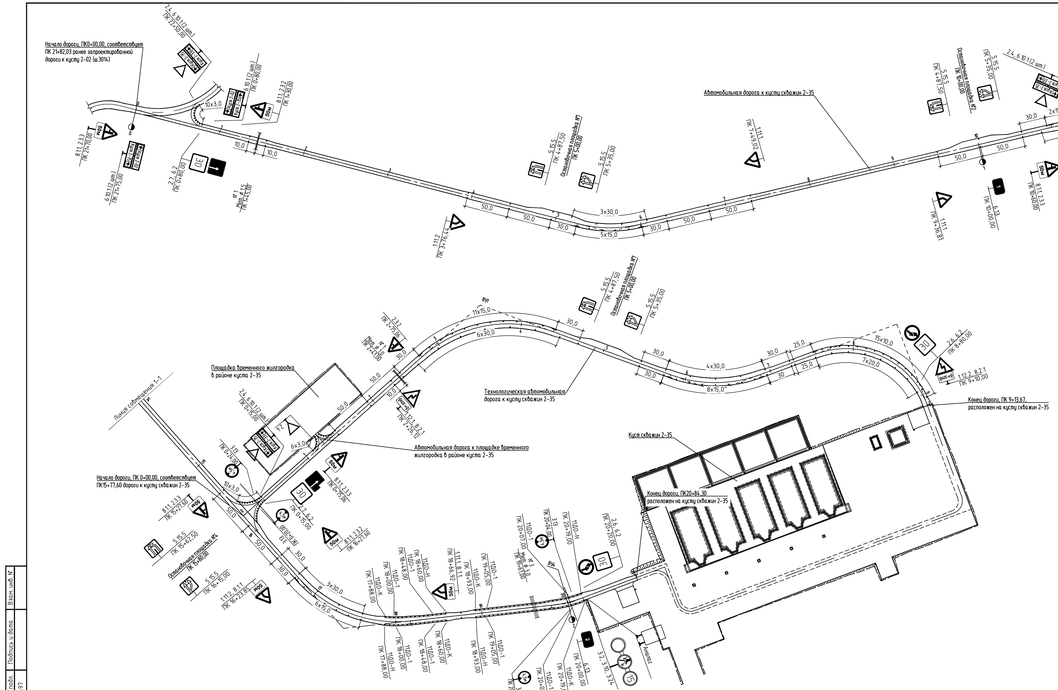

Схема установки барьерного ограждения

2 – 2

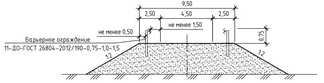

План

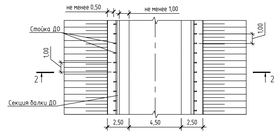

Схема установки начального и концевого участков ограждения

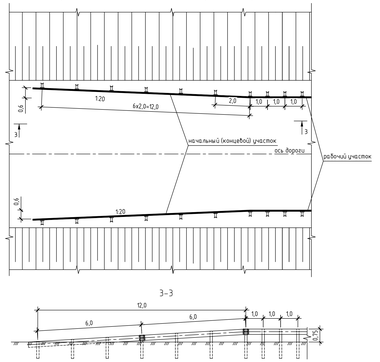

Схема установки дорожных знаков и направляющих устройств

1 – 1

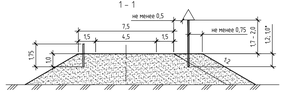

План

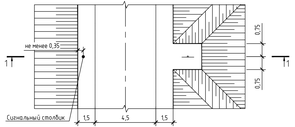

Спецификация к схеме расположения технических средств организации дорожного движения на автомобильной дороге к кусту скважин 2-35

Поз.	Обозначение	Наименование	Кол.	Масса ед., кг	Примечание
		Знаки дорожные			
1.11.1	ГОСТ Р 52290-2004	Опасный поворот	3		
1.11.2	ГОСТ Р 52290-2004	Опасный поворот	3		
2.3.2	ГОСТ Р 52290-2004	Примыкание второстепенной дороги	2		
2.3.3	ГОСТ Р 52290-2004	Примыкание второстепенной дороги	2		
2.4	ГОСТ Р 52290-2004	Уступите дорогу	2		
2.6	ГОСТ Р 52290-2004	Преимущество встречного движения	1		
2.7	ГОСТ Р 52290-2004	Преимущество перед встречным движением	1		
3.2	ГОСТ Р 52290-2004	Движение запрещено	1		
3.10	ГОСТ Р 52290-2004	Движение пешеходов запрещено	1		
3.13	ГОСТ Р 52290-2004	Ограничение высоты	2		
3.24	ГОСТ Р 52290-2004	Ограничение максимальной скорости	1		
5.15.3	ГОСТ Р 52290-2004	Начало полосы	4		
5.15.5	ГОСТ Р 52290-2004	Конец полосы	4		
6.2	ГОСТ Р 52290-2004	Рекомендуемая скорость	2		
6.10.1	ГОСТ Р 52290-2004	Указатель направлений	8		
6.13	ГОСТ Р 52290-2004	Километровый знак	2		
8.1.1	ГОСТ Р 52290-2004	Расстояние до объекта	6		
		Анкета	1		
		Опоры дорожных знаков			
	3.503.9-80, Выпуск 1	Стойка марки СКМ3.40	21	19,84	
	3.503.9-80, Выпуск 1	Стойка марки СКМ3.45	5	22,32	
	3.503.9-80, Выпуск 1	Стойка марки СКМ 1.30	2	8,20	
		Направляющие устройства			
	ГОСТ Р 50970-2011	Столбик типа СТ, L=1,5 м	96		
		Ограждение дорожное металлическое			
11ДО-1	ГОСТ 26804-2012	Рабочий участок	300		М.П.
11ДО-1н	ГОСТ 26804-2012	Начальный участок	48		М.П.
11ДО-1к	ГОСТ 26804-2012	Конечный участок	48		М.П.

Спецификация к схеме расположения технических средств организации дорожного движения на дороге к площадке временного жилгородка в районе куста 2-35

Поз.	Обозначение	Наименование	Кол.	Масса ед., кг	Примечание
		Знаки дорожные			
2.4	ГОСТ Р 52290-2004	Уступите дорогу	1		
2.3.2	ГОСТ Р 52290-2004	Примыкание второстепенной дороги	1		
2.3.3	ГОСТ Р 52290-2004	Примыкание второстепенной дороги	1		
8.1.1	ГОСТ Р 52290-2004	Расстояние до объекта	1		
		Опоры дорожных знаков			
	3.503.9-80, Выпуск 1	Стойка марки СКМ3.40	3	19,84	
		Направляющие устройства			
	ГОСТ Р 50970-2011	Столбик типа СТ, L=1,5 м	14		

Спецификация к схеме расположения технических средств организации дорожного движения на технологической автомобильной дороге к кусту скважин 2-35

Поз.	Обозначение	Наименование	Кол.	Масса ед., кг	Примечание
		Знаки дорожные			
1.12.1	ГОСТ Р 52290-2004	Опасные повороты	1		
1.12.2	ГОСТ Р 52290-2004	Опасные повороты	1		
2.3.2	ГОСТ Р 52290-2004	Примыкание второстепенной дороги	1		
2.3.3	ГОСТ Р 52290-2004	Примыкание второстепенной дороги	1		
2.4	ГОСТ Р 52290-2004	Уступите дорогу	1		
2.6	ГОСТ Р 52290-2004	Преимущество встречного движения	1		
2.7	ГОСТ Р 52290-2004	Преимущество перед встречным движением	1		
3.13	ГОСТ Р 52290-2004	Ограничение высоты	2		
5.15.3	ГОСТ Р 52290-2004	Начало полосы	1		
5.15.5	ГОСТ Р 52290-2004	Конец полосы	1		
6.2	ГОСТ Р 52290-2004	Рекомендуемая скорость	2		
6.10.1	ГОСТ Р 52290-2004	Указатель направлений	2		
8.1.1	ГОСТ Р 52290-2004	Расстояние до объекта	2		
8.2.1	ГОСТ Р 52290-2004	Зона действия	2		
		Опоры дорожных знаков			
	3.503.9-80, Выпуск 1	Стойка марки СКМ3.40	8	19,84	
	3.503.9-80, Выпуск 1	Стойка марки СКМ3.45	3	22,32	
		Направляющие устройства			
	ГОСТ Р 50970-2011	Столбик типа СТ, L=1,5 м	96		

1 Расстановка дорожных знаков и направляющих устройств выполнена согласно ГОСТ Р 52289-2004".

2 Конструкция дорожных знаков должна соответствовать ГОСТ Р 52290-2004.

3 Типоразмер знаков принят I и II по ГОСТ Р 52290-2004.

4 Оформление дорожного знака 6.10.1 должно соответствовать методическим указаниям "Применение фирменного стиля ОАО "НК "Роснефть" при оформлении производственных объектов В дочерних обществах ОАО "НК "Роснефть" блока Upstream и производственного сервисного блока".

5 Установка стоек дорожных знаков предусмотрена на пологих берегах без фундаментов В пробуренные ямы, которые впоследствии заполняются смесью грунта с каменными материалами.

6 Конструкция укрепления откосов пологих берег аналогична укреплению откосов насыпи

7 Сигнальные столбики на примыкании устанавливаются с шагом 3,0 м.

8 Параметры барьерного ограждения (по ГОСТ 52289-2004):

– класс удерживающей способности - 12;

– удерживающая способность (энергоемкость) - 190 кДж.

9 Устройство барьерного ограждения выполнить по серии 3.503.1-89.

10 Все размеры даны В метрах, размер со звездочкой приведен для стойки марки СКМ 1.30.

Rev C01

						4014-Р-205.235.000-АД-01-Ч-014	
Изм.	Кол.уч.	Лист	№док.	Подпись	Дата	Общество Восточно-Уренгойского лицензионного участка пласта А+Б 2-3 Кусты скважин 2-31, 2-35, 2-44, 2-45, 2-46, 2-47	
Разраб.		Пеостистов			19.05.17	Автомобильные дороги к кусту скважин 2-35	Стадия / Лист / Листов
Проверил		Алексеев			19.05.17		Р / 14 /
Н. контр.		Яблукина			19.05.17	Схема расположения технических средств организации дорожного движения на автомобильных дорогах к кусту 2-35. М 1:2000	ОАО "ТюмНИИнефть"
Гл.спец.		Волощенко			19.05.17		

Инв. № подл. | Подпись и дата | Взам. инв. №

Инв. № 168497

Имя файла: 4014-Р-205.235.000-АД-01-Ч-014-ч1.01.dwg

Инв. № 168497

Формат А3х3