Поперечный водосброс с проезжей части в лоток на тротуаре
и далее по откосу насыпи в фильтрующий колодец

М1:20

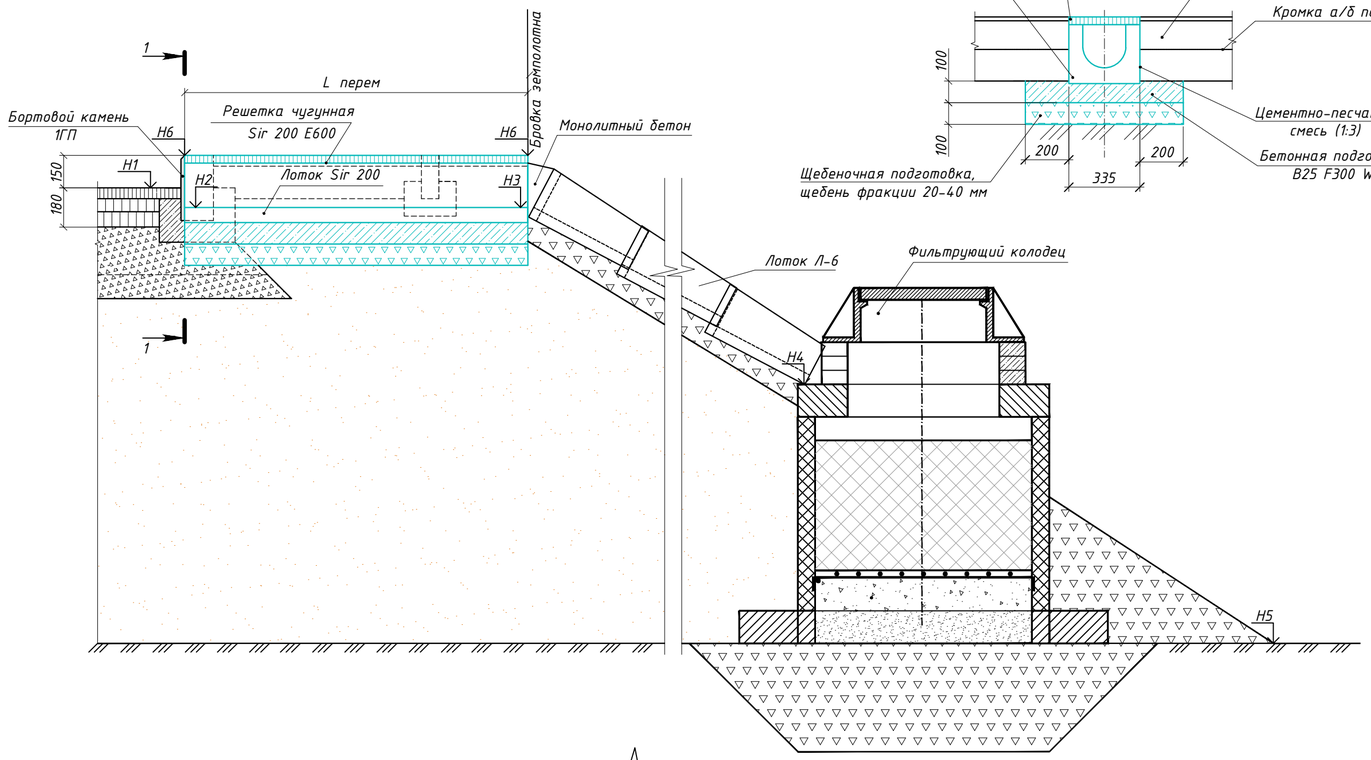

1-1

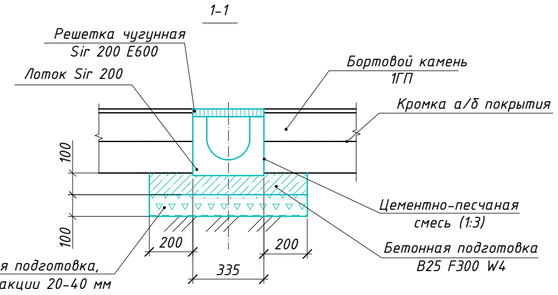

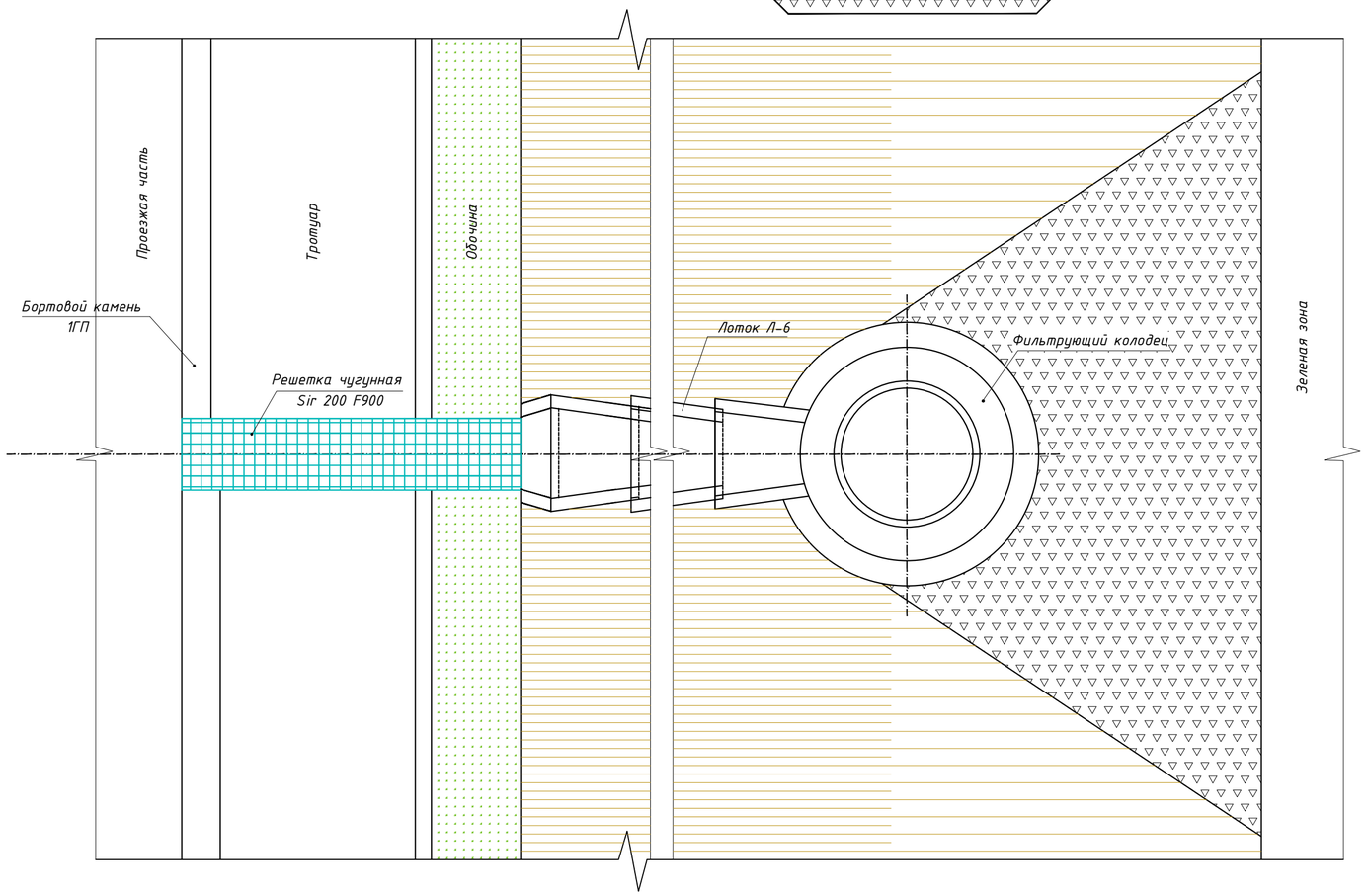

Ведомость отвода и сброса воды с проезжей части

Водосброс с проезжей части ПК+		Лоток на обочине								Лоток по откосу насыпи				
Слева	Справа	Отметка H1	Отметка H2	Отметка H3	Отметка H6	Длина лотка	Количество лотков Sir 200, шт №10	№11	Кол-во решеток	Отметка H4	Отметка H5	Высота колодца, м	Длина откоса, м	Фильтр. колодец
Съезд С-7														
	0+08	57.92	57.8	57.79	58.07	1.75	1	1	4	57.82	56.02	1.8	-	1
Итого							1	1	4					1
Съезд С-8														
	3+88	57.43	57.31	57.3	57.58	1.75	1	1	2	57.27	55.17	2.1	0.11	1
Итого							1	1	4					1

Объем работ и расход материалов

Наименование	Количество, шт	Лоток Sir 200, шт/т №10	№11	Решетка чугунная Sir 200 E600, шт/т	Бетонная подготовка, м3	Щебеночная подготовка М600 фр.20-40, м3	Объем герметика, м3	Земляные работы, м3
Съезд С-7								
Поперечный лоток	2	1/0.14	1/0.14	4/0.07	0.145	0.145	0.01	1
Лоток по откосу насыпи	-	-	-	-	-	-	-	-
Фильтрующий колодец	1	-	-	-	-	-	-	1
Итого		1/0.14	1/0.14	4/0.07	0.145	0.145	0.01	2
Съезд С-8								
Поперечный лоток	2	1/0.14	1/0.14	4/0.07	0.145	0.145	0.01	1
Лоток по откосу насыпи	-	-	-	-	-	-	-	-
Фильтрующий колодец	1	-	-	-	-	-	-	1
Итого		1/0.14	1/0.14	4/0.07	0.145	0.145	0.01	2

1. Лотки приняты ООО Малиновского комбината железобетонных изделий, с внутренним уклоном 0,5%.
2. Расположение в плане тротуара и газона на пересечении с водоотводным лотком см. на Плане трассы.

						ИС 19-09 АД1.3
3	-	Зам.	8-21		02.21	Строительство путепровода и транспортной развязки в разных уровнях на пересечении железной дороги в районе ПМК -9
Изм.	Кол.уч.	Лист	Nдок.	Подпись	Дата	
Разраб.		Котова			01.20	Автомобильная дорога
Проверил		Жукова			01.20	
Н.контр.		Копылова			01.20	Конструкция и объемы работ для устройства водосбросов с проезжей части

Стадия	Лист	Листов
Р	10	

АО "ИНСТИТУТ ТЮМЕНЬГРАЖДАНПРОЕКТ"

Взам. инв. N | Подпись и дата | Инв. N подл.