Тюменская область
Ямало–Ненецкий автономный округ
Пуровский район

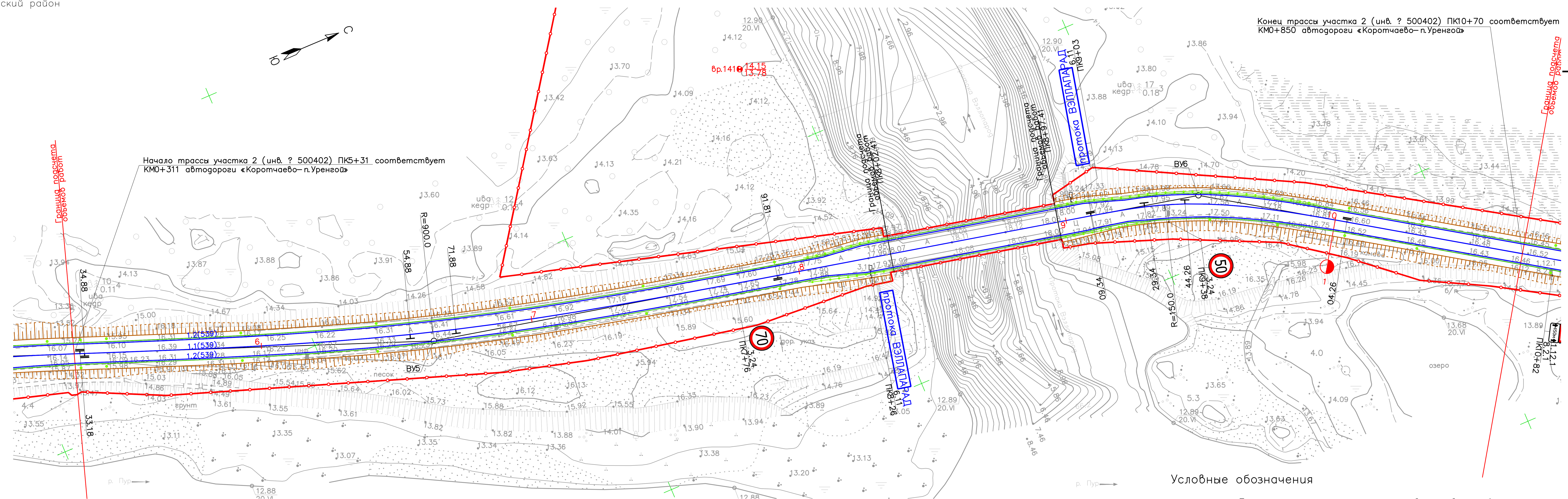

Условные обозначения

– Граница постоянной полосы отвода автомобильной дороги
– Барьерное ограждение
– Сигнальный столбик

Схема расположения и конструкция одностороннего барьерного ограждения

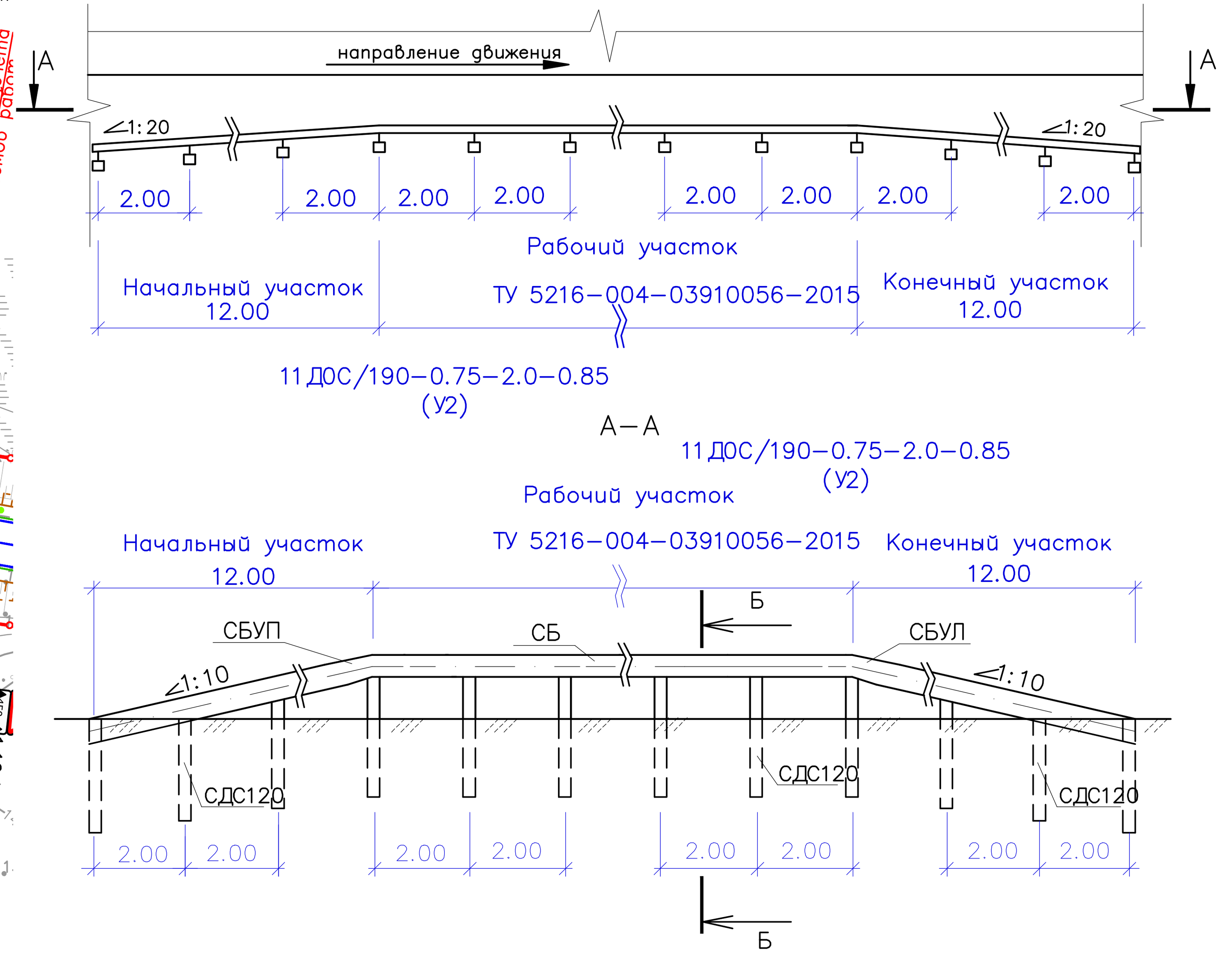

Ведомость дорожных знаков

Местоположение проектируемого знака: Слева ПК+	Справа ПК+	Установка стоек дорожных знаков: Кол-во шт.	Тип стойки	Дорожные знаки: Предупреждающие	Приоритета	Запрещающ.	Особых предпис	Предписывающие	Информац.	Знаки сервиса	Знаки допол. инф-н	Кол-во шт.	Размеры мм	Тип фундамента
1	2	3	4	5	6	7	8	9	10	11	12	13	14	15
Основная дорога														
	7+76	1	СКМ3.35			3.24						1	700	Ф1
	8+26	2	СКМ3.35						6.11			1	3000х680	Ф1-2шт
9+03		2	СКМ3.35						6.11			1	3000х680	Ф1-2шт
	9+38	1	СКМ3.35			3.24						1	700	Ф1
ИТОГО:		**6**				**2**			**2**			**4**		**Ф1-6шт**
		2	**СКМ3.30**											
		4	**СКМ3.35**											

Примечание к знаку 6.11
Номер знака: 6.11 Наименование объекта
Щит: УЗДП–11 3000 x 680 мм
Фон: Синий
Площадь: 2.04 кв м
Масштаб: 1 : 20
Количество: 2 шт

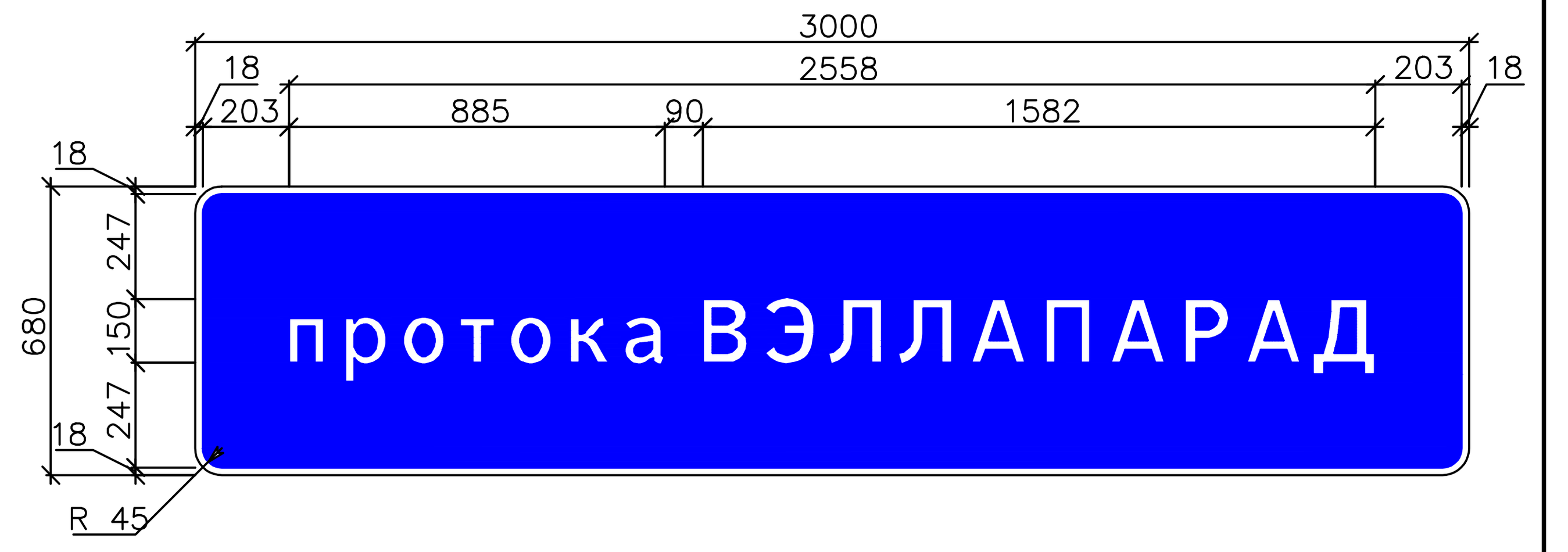

Ведомость оградительных приспособлений

Местоположение: от ПК +	до ПК+	Протяжение, м	Сигнальные столбики: количество, шт: слева	справа	расстояние между столбиками, м: слева	справа	Одностороннее барьерное ограждение пм: слева	справа	№ участка ограждения
Основная дорога									
5+33,18			1	1					
5+41,81	7+91,81	250	6	6	50	50			
8+02,41	8+34,41	32					32	32	1,2
8+97,41	9+29,41	32						32	3
8+97,41	9+93,41	96					96		4
9+54,26	10+04,26	50	1	3		25			
10+04,26	10+31,26	27	1	1	27	27			
ИТОГО:			**9**	**11**			**128**	**64**	

Таблица используемых букв и символов

Буква или символ	Высота прописной буквы	Ширина литерной площадки	Левый полу–пробел	Правый полу–пробел	Сокр. литерная площадка
а	150	129	20	15	нет
А	150	170	21	21	нет
В	150	153	27	21	нет
Д	150	165	8	10	нет
к	150	135	26	15	нет
Л	150	165	14	24	нет
о	150	135	20	18	нет
п	150	135	27	26	нет
П	150	159	27	27	нет
р	150	141	24	20	нет
Р	150	150	26	20	нет
т	150	117	18	16	нет
Э	150	154	20	18	нет

Схемы установки дорожных знаков на присыпной берме

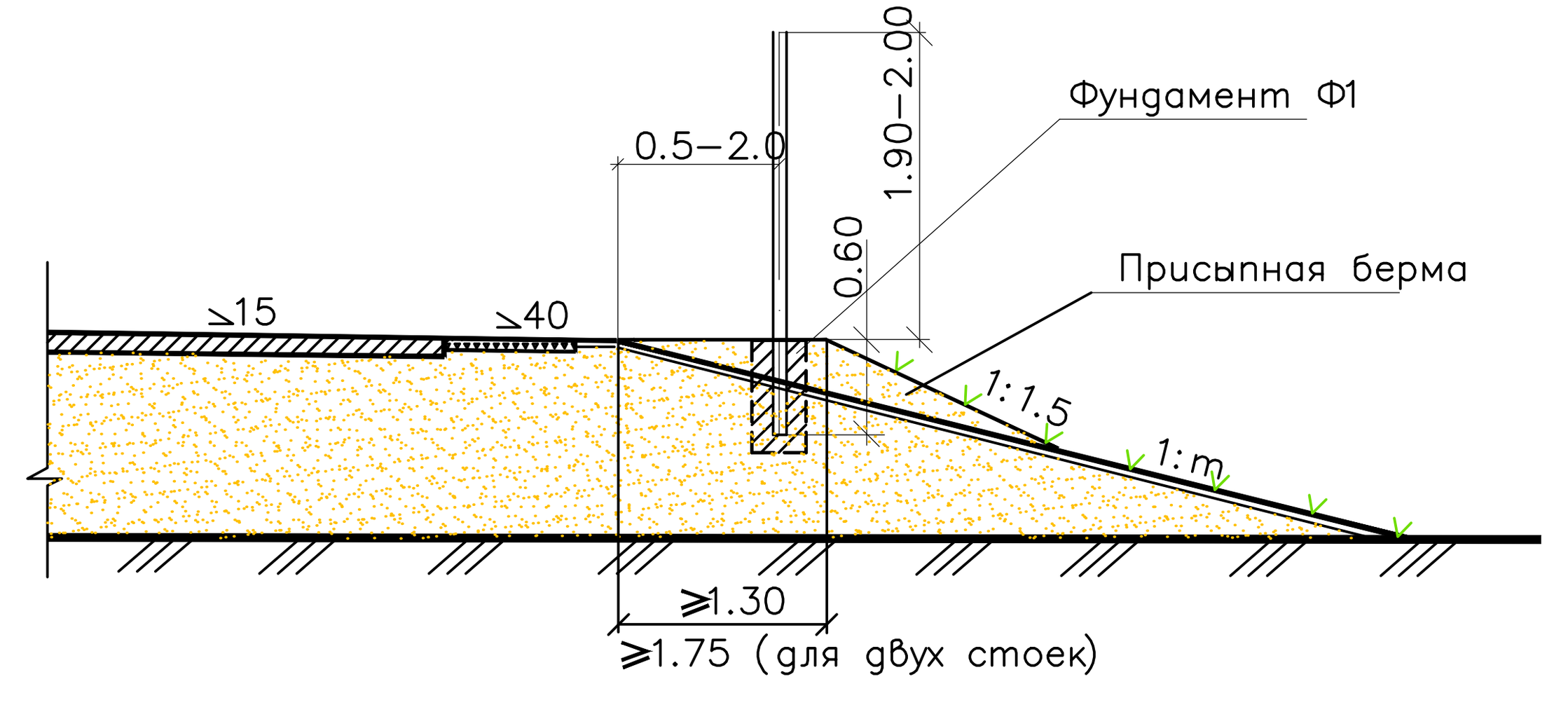

Схема установки сигнальных столбиков

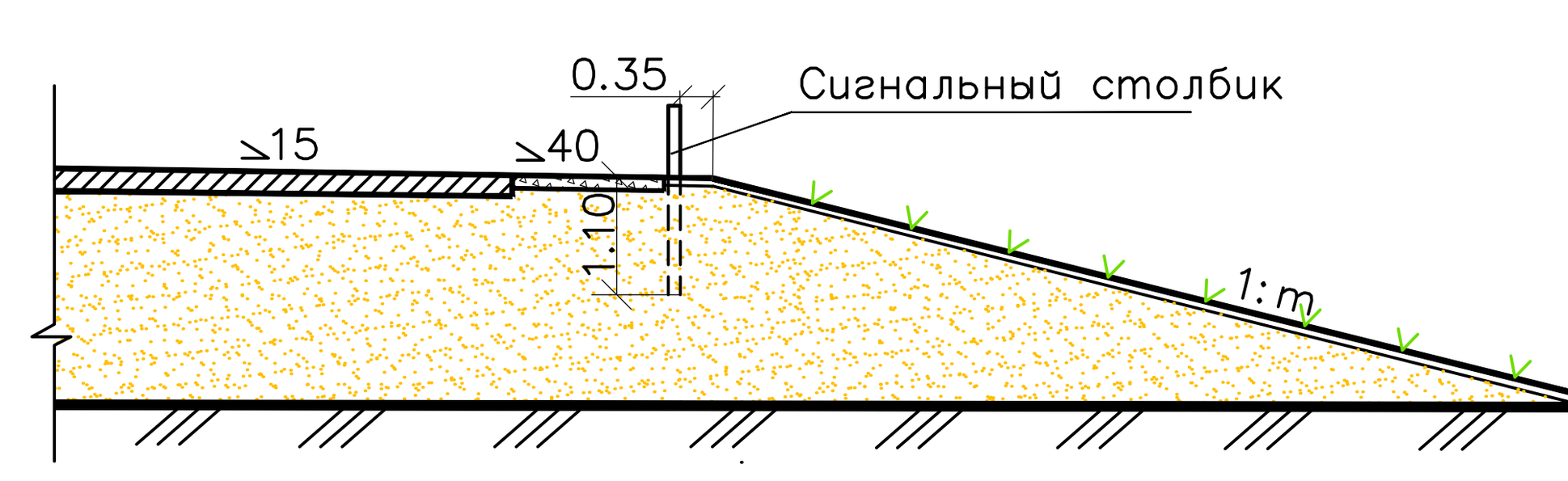

Схемы установки барьерного ограждения

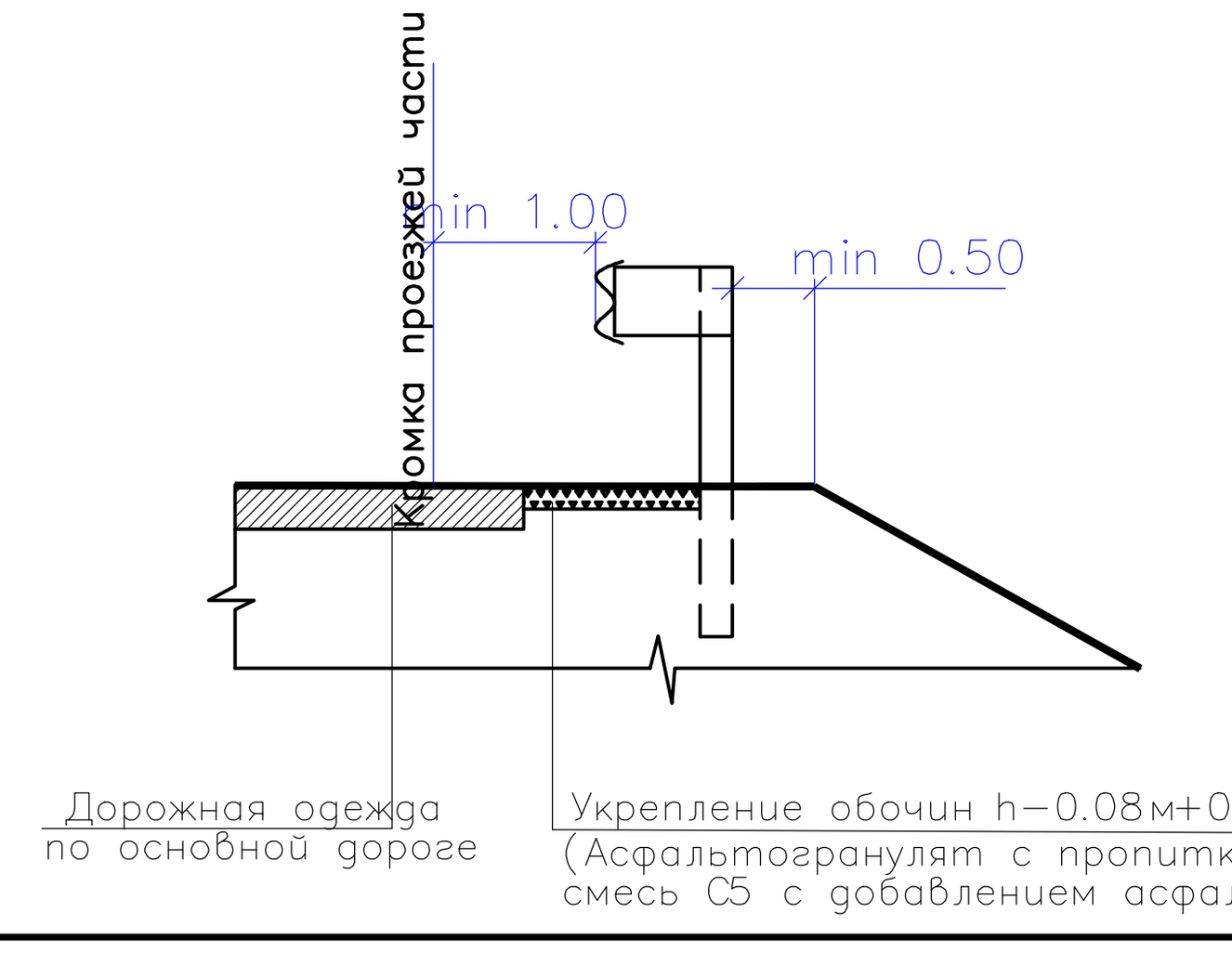

Ведомость установки барьерного ограждения

Местоположение: Слева: от ПК +	до ПК+	Справа: от ПК +	до ПК+	Протяжение, п.м.	Наименование участка: Начальный п.м.	Рабочий п.м.	Конечный п.м.	УУС: УУС	п.м.	№ участка
8+02,41	8+34,41			32		20	12	У2	32	1
		8+02,41	8+34,41	32	12	20		У2	32	2
		8+97,41	9+29,41	32		20	12	У2	32	3
8+97,41	9+93,41			96	12	84		У2	96	4
ИТОГО:				**192**	**24**	**144**	**24**	**У2**	**192**	

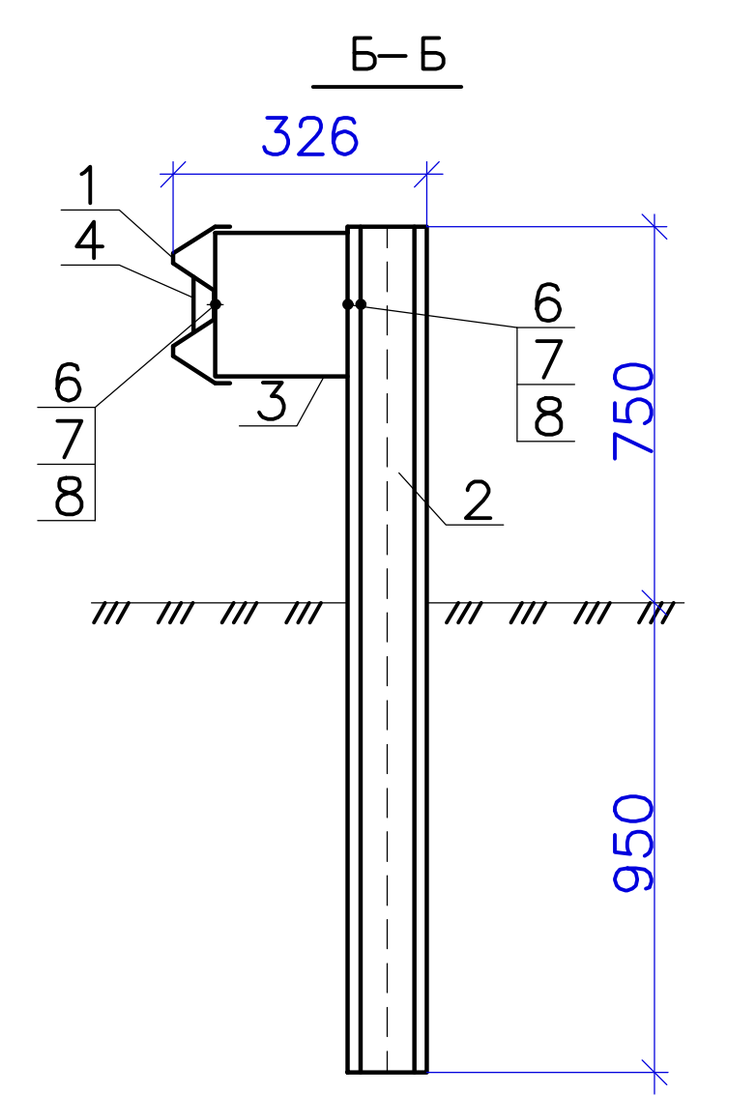

Экспликация к разрезу Б– Б

Поз	Наименование
1	Секция балки СБ
2	Стойка дорожная СДС120
3	Энергопоглощающая вставка ЭВ
4	Элемент светоотражающий КД5–БК2–2
5	Болт М16х35 ГОСТ7802
6	Болт М16х45 ГОСТ7796
7	Гайка М16 ГОСТ5915
8	Шайба 16 ГОСТ11371

Ведомость разметки проезжей части

Номер разметки	Наименование разметки	п.м.	м2
1.1	Сплошная линия, шириной 0,10м	539	53,90
1.2	Сплошная линия, шириной 0,10м	1078	107,80

Согласовано
Взам.инв. N
Подпись и дата
Инв.N подл.

Изм.	Кол.уч	Лист	N док	Подп.	Дата
Разраб.		Хведченя			04.20
Проверил		Фоминцева			04.20
ГИП		Колещатов			04.20
Н. контр.		Вышнякова			04.20

28–2019–2–ТКР.ГЧ

Автодорога пос. Коротчаево – пос. Уренгой. Мост на ПК8+44.86 автодороги ст.Коротчаево–ПК0 автодороги Коротчаево–Заполярное ГНКМ. Инв.№500402

Технологические и конструктивные решения линейного объекта. Искусственные сооружения

Схема организации дорожного движения ПК5+31 – ПК10+70. Масштаб 1:1000

Стадия	Лист	Листов
П	8	

ООО "НПФ "Дорцентр"

Копировал Формат А4 х 6